

MONITOREOS DE CLORO LIBRE RESIDUAL



ESTERILIZACIÓN DE AGUAS Y SANEAMIENTO DE SABINAS, COAHUILA DE ZARAGOZA



FECHA:	5 - octubre - 2023
SEMANA NO.	40
SEMANA	del 1 al 7 Oct.

ESTADO:	COAHUILA
MUNICIPIO:	SABINAS
LOCALIDAD:	SABINAS
DENOMINACION DEL ORGANISMO OPERADOR:	SIMAS SABINAS

NO. DE MUESTRA	HORA DEL MUESTREO	DOMICILIO	UBICACIÓN GEOGRAFICA	CL LIBRE EN p.p.m	FIRMA DEL USUARIO
4	12:16	RAUL LOPEZ SANCHEZ #788 COL. COAHUILA	27°51'27.95"N - 101°08'23.35"O	0.5	
3	11:57	CALLE 1 S/N COL. LAZARO CARDENAS	27°50'54.03"N 101°07'43.04"O	0.5	
2	11:38	FCO. I. MADERO #1577 COL. SARABIA	27°50'27.38"N 101°06'49.88"O	0.5	
1	11:20	FCO. I. MADERO E HIDALGO #125 COL. CENTRO	27°51'12.66"N 101°07'27.21"O	0.5	

OBSERVACIONES:

ÁREA TÉCNICA

[Signature]

SELLO DEL ORGANISMO OPERADOR



SISTEMA MUNICIPAL DE ABASTO Y SANEAMIENTO DE SABINAS, COAHUILA

MONITOREOS DE CLORO LIBRE RESIDUAL



ESTADO:	COAHUILA
MUNICIPIO:	SABINAS
LOCALIDAD:	CLOETE
DENOMINACION DEL ORGANISMO OPERADOR:	SIMAS SABINAS



SIMAS SABINAS

FECHA:	5-10-2023
SEMANA NO.	40
SEMANA	Del 1º de oct al 7 oct.

NO. DE MUESTRA	HORA DEL MUESTREO	DOMICILIO	UBICACIÓN GEOGRAFICA	CL LIBRE EN p.p.m	FIRMA DEL USUARIO
1	12:40 PM	CALLE BENITO JUAREZ S/N BARRIO #2	27°55'23.61"N 101°10'32.33"O	1.0	

OBSERVACIONES:

[Handwritten signature]

ÁREA TÉCNICA


[Handwritten signature]

SELLO DEL ORGANISMO OPERADOR



SISTEMA MUNICIPAL DE AGUAS Y SANEAMIENTO DE SABINAS, COAHUILA

MONITOREOS DE CLORO LIBRE RESIDUAL



SABINAS
DE LOS MUNICIPIOS DE LA SIERRA NOROCCIDENTAL




ESTADO:	COAHUILA
MUNICIPIO:	SABINAS
LOCALIDAD:	AGUJITA
DENOMINACION DEL ORGANISMO OPERADOR:	SIMAS SABINAS

FECHA:	5-10-2023
SEMANA NO.	40
SEMANA	Del 1 ^o Oct. al 7 Oct.

NO. DE MUESTRA	HORA DEL MUESTREO	DOMICILIO	UBICACIÓN GEOGRAFICA	CL LIBRE EN p.p.m	FIRMA DEL USUARIO
1	01:00 PM	BLVD. DAVILA MONCADA #580 A	27°53'52.44"N 101°09'45.27"O	0.1	

OBSERVACIONES:



ÁREA TÉCNICA


ORGANISMO OPERADOR



SISTEMA MUNICIPAL DE AGUAS Y SANEAMIENTO DE SABINAS, COAHUILA

MONITOREOS DE CLORO LIBRE RESIDUAL



ESTADO:	COAHUILA
MUNICIPIO:	SABINAS
LOCALIDAD:	SABINAS
DENOMINACION DEL ORGANISMO OPERADOR:	SIMAS SABINAS



FECHA:	5-10-2023
SEMANA NO.	40
SEMANA	Del 1º oct. al 7 de Oct.

FIRMA DEL USUARIO

CL LIBRE p.p.m


UBICACIÓN GEOGRAFICA

N°	HORA	DOMICILIO	UBICACIÓN GEOGRAFICA	CL LIBRE p.p.m
1	1:25 PM	LOMA ALTA # 210	27°53'20.38"N 101°08'34.97"O	0.5
2	1:50 PM	CALLE SAUCE S/N COL. LA JOYA	27°51'43.97"N 101°06'25.07"O	0.5
3	2:10 PM	NICOLAS BRAVO # 125 COL. SANTA CRUZ	27°51'20.74"N 101°06'35.64"O	0.5
4	2:35 PM	ROGELIO MONTEMAYOR # 385 COL. 50 ANIVERSARIO	27°51'02.65"N 101°05'15.94"O	0.5
5	2:55 PM	RIO NAZAS # 633 COL. INFONAVIT	27°50'26.59"N 101°06'18.62"O	0.5
6	3:25 PM	GUERRERO # 917 COL. REYNERA	27°51'46.12"N 101°07'13.90"O	0.5

OBSERVACIONES:

ÁREA TÉCNICA

SELLO DEL ORGANISMO OPERADOR



SISTEMA MUNICIPAL DE AGUAS Y SANITAMIENTO DE SABINAS, COAHUILA

MUESTRAS DE AGUA PARA ANALISIS BACTERIOLÓGICO

FECHA:	13 - Octubre - 2023
LABORATORIO	SEMANA N° 41

ESTADO:	COAHUILA
MUNICIPIO:	SABINAS
LOCALIDAD:	SABINAS
DENOMINACION DEL ORGANISMO OPERADOR:	
POZOS FLORES MAGON 1 Y 2 POZO EL MEZQUITE	

NO. DE MUESTRA	HORA DEL MUESTREO	DOMICILIO	CLORO LIBRE RESIDUAL EN P.P.M.
1	10:20	FCO. I. MADERO CON HIDALGO #125 COL. CENTRO	0.5
2	10:48	FCO. I. MADERO #1577 COL. SARABIA	0.5
3	11:11	CALLE 1 S/N COL. LAZARO CARDENAS	0.5
4	11:45	RAUL LOPEZ SANCHEZ COL. (COAHUILA)	0.5

A T E N T A M E N T E

Eduardo Castillon

ÁREA TÉCNICA

c.e.p. LIC. CLAUDIA MARIA GARZA IRIBARREN. - GERENTE GENERAL
c.e.p.- Coordinador de Área Técnica

R.F.C. SMA100101U20
SABINAS, COAHUILA
CULTURA DEL AGUA





MONITOREOS DE CLORO LIBRE RESIDUAL



ESTADO:	COAHUILA
MUNICIPIO:	SABINAS
LOCALIDAD:	SABINAS
DENOMINACION DEL ORGANISMO OPERADOR:	SIMAS SABINAS



FECHA:	13-October-2023
SEMANA NO.	41
SEMANA	Del 8 oct. al 14 oct.

NO. DE MUESTRA	HORA DEL MUESTREO	DOMICILIO	UBICACIÓN GEOGRAFICA	CL LIBRE EN p.p.m	FIRMA DEL USUARIO
4	10:52 AM	RAUL LOPEZ SANCHEZ #788 COL. COAHUILA	27°51'27.95"N 101°08'23.35"O	0.5	
3	10:40 AM	CALLE 1 S/N COL. LAZARO CARDENAS	27°50'54.03"N 101°07'43.04"O	0.5	
2	10:20 AM	FCO. I. MADERO #1577 COL. SARABIA	27°50'27.38"N 101°06'49.88"O	0.5	
1	10:00 AM	FCO. I. MADERO E HIDALGO #125 COL. CENTRO	27°51'12.66"N 101°07'27.21"O	0.5	

OBSERVACIONES:

[Handwritten Signature]

ÁREA TÉCNICA

[Handwritten Signature]

SELLO DEL ORGANISMO OPERADOR



MONITOREOS DE CLORO LIBRE RESIDUAL



SISTEMA MUNICIPAL DE AGUAS Y SANEAMIENTO DE SABINAS, COAHUILA

ESTADO:	COAHUILA
MUNICIPIO:	SABINAS
LOCALIDAD:	AGUJITA
DENOMINACION DEL ORGANISMO OPERADOR:	SIMAS SABINAS

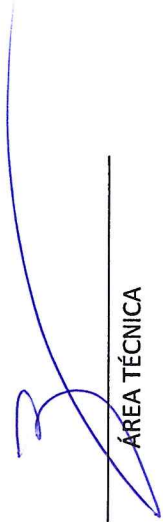


SABINAS
SISTEMA MUNICIPAL DE AGUAS Y SANEAMIENTO DE SABINAS, COAHUILA


FECHA:	13-0ct-2023
SEMANA NO.	41
SEMANA	Del 8 de oct. al 14 de oct.


NO. DE MUESTRA	HORA DEL MUESTREO	DOMICILIO	UBICACIÓN GEOGRAFICA	CL LIBRE EN p.p.m	FIRMA DEL USUARIO
1	11:25 AM	BLVD. DAVILA MONCADA #580 A	27°53'52.44"N 101°09'45.27"O	1.0	

OBSERVACIONES:




ÁREA TÉCNICA


ORGANISMO OPERADOR



MONITORES DE CLORO LIBRE RESIDUAL




ESTADO:	COAHUILA
MUNICIPIO:	SABINAS
LOCALIDAD:	CLOETE
DENOMINACION DEL ORGANISMO OPERADOR:	SIMAS SABINAS



FECHA:	13- Oct- 2023
SEMANA NO.	41
SEMANA	Del 8 oct a 14 de oct.

NO. DE MUESTRA	HORA DEL MUESTREO	DOMICILIO	UBICACIÓN GEOGRAFICA	CL LIBRE EN p.p.m	FIRMA DEL USUARIO
1	11:45 AM	CALLE BENITO JUAREZ S/N BARRIO #2	27°55'23.61"N 101°10'32.33"O	1.0	

OBSERVACIONES:



ÁREA TÉCNICA


SELLO DEL ORGANISMO OPERADOR



SISTEMA MUNICIPAL DE AGUAS Y SANEAMIENTO DE SABINAS, COAHUILA

MONITOREOS DE CLORO LIBRE RESIDUAL

ESTADO:	COAHUILA
MUNICIPIO:	SABINAS
LOCALIDAD:	SABINAS
DENOMINACION DEL ORGANISMO OPERADOR:	SIMAS SABINAS



SABINAS
SISTEMA MUNICIPAL DE AGUAS Y SANEAMIENTO DE SABINAS, COAHUILA



FECHA:	13-Oct-2023
SEMANA NO.	71
SEMANA	Del 8 oct al 14 oct.

N°	HORA	DOMICILIO	UBICACIÓN GEOGRAFICA	CL LIBRE p.p.m	FIRMA DEL USUARIO
1	12:10 PM	LOMA ALTA # 210	27°53'20.38"N 101°08'34.97"O	0.5	
2	12:35 PM	CALLE SAUCE S/N COL. LA JOYA	27°51'43.97"N 101°06'25.07"O	0.5	
3	12:55 PM	NICOLAS BRAVO # 125 COL. SANTA CRUZ	27°51'20.74"N 101°06'35.64"O	0.5	
4	01:20 PM	ROGELIO MONTEMAYOR # 385 COL. 50 ANIVERSARIO	27°51'02.65"N 101°05'15.94"O	0.5	
5	01:40 PM	RIO NAZAS # 633 COL. INFONAVIT	27°50'26.59"N 101°06'18.62"O	0.5	
6	02:00 PM	GUERRERO # 917 COL. REYNERA	27°51'46.12"N 101°07'13.90"O	0.5	

OBSERVACIONES:

ÁREA TÉCNICA

SELLO DEL ORGANISMO OPERADOR



SISTEMA MUNICIPAL DE AGUAS Y SANEAMIENTO DE SABINAS, COAHUILA

MUESTRAS DE AGUA PARA ANALISIS BACTERIOLÓGICO

FECHA:	5-10-2023
LABORATORIO	SEMANA N° 40
ESTADO:	COAHUILA
MUNICIPIO:	SABINAS
LOCALIDAD:	SABINAS
DENOMINACION DEL ORGANISMO OPERADOR:	
POZOS FLORES MAGON 1 Y 2 POZO EL MEZQUITE	

NO. DE MUESTRA	HORA DEL MUESTREO	DOMICILIO	CLORO LIBRE RESIDUAL EN P.P.M.
1	11:20	FCO. I. MADERO CON HIDALGO #125 COL. CENTRO	0.5
2	11:38	FCO. I. MADERO #1577 COL. SARABIA	0.5
3	11:57	CALLE 1 S/N COL. LAZARO CARDENAS	0.5
4	12:16	RAUL LOPEZ SANCHEZ COL. COAHUILA	0.5

A T E N T A M E N T E

Eduardo Castillon C.

ÁREA TÉCNICA

c.e.p. LIC. CLAUDIA MARIA GARZA FIBARREN. - GERENTE GENERAL
c.e.p.- Coordinadora de Área Técnica

R.F.C.SMA100101U20
SABINAS, COAHUILA
CULTURA DEL AGUA



MUESTRAS DE AGUA PARA ANALISIS BACTERIOLOGICO

FECHA:	24/ octubre / 2023
LABORATORIO	SEMANA N° 43

ESTADO:	COAHUILA
MUNICIPIO:	SABINAS
LOCALIDAD:	SABINAS
DENOMINACION DEL ORGANISMO OPERADOR:	
POZOS FLORES MAGON 1 Y 2 POZO EL MEZQUITE	

NO. DE MUESTRA	HORA DEL MUESTREO	DOMICILIO	CLORO LIBRE RESIDUAL EN P.P.M.
1	8:45 AM	FCO. I. MADERO CON HIDALGO #125 COL. CENTRO	0.5
2	9:10 AM	FCO. I. MADERO #1577 COL. SARABIA	0.5
3	9:25 AM	CALLE 1 S/N COL. LAZARO CARDENAS	0.5
4	9:40 AM	RAUL LOPEZ SANCHEZ COL. COAHUILA	0.5

ATENTAMENTE



 ÁREA TÉCNICA

c.c.p. LIC. CLAUDIA MARIA GARZA IRIBARREN. – GERENTE GENERAL
 c.c.p.- Coordinador de Área Técnica





MONITOREOS DE CLORO LIBRE RESIDUAL



ESTADO:	COAHUILA
MUNICIPIO:	SABINAS
LOCALIDAD:	SABINAS
DENOMINACION DEL ORGANISMO OPERADOR:	SIMAS SABINAS



FECHA:	24-Oct-2023
SEMANA NO.	73
SEMANA	Del 22 Oct a 28 Oct

NO. DE MUESTRA	HORA DEL MUESTREO	DOMICILIO	UBICACIÓN GEOGRAFICA	CL LIBRE EN p.p.m	FIRMA DEL USUARIO
4	9:40 AM	RAUL LOPEZ SANCHEZ #788 COL. COAHUILA	27°51'27.95"N 101°08'23.35"O	0.5	
3	9:25 AM	CALLE 1 S/N COL. LAZARO CARDENAS	27°50'54.03"N 101°07'43.04"O	0.5	
2	9:10 AM	FCO. I. MADERO #1577 COL. SARABIA	27°50'27.38"N 101°06'49.88"O	0.5	
1	8:45 AM	FCO. I. MADERO E HIDALGO #125 COL. CENTRO	27°51'12.66"N 101°07'27.21"O	0.5	

OBSERVACIONES:

[Handwritten signature]

 ÁREA TÉCNICA

[Handwritten signature]

 SELLO DEL ORGANISMO OPERADOR



MONITOREOS DE CLORO LIBRE RESIDUAL



SISTEMA MUNICIPAL DE AGUAS Y COMERCIO DE SABINAS, S.A. DE C.V.




SABINAS
EL ECOSISTEMA DE LA TIERRA CONSERVA LA VIDA

ESTADO:	COAHUILA
MUNICIPIO:	SABINAS
LOCALIDAD:	AGUJITA
DENOMINACION DEL ORGANISMO OPERADOR:	SIMAS SABINAS


FECHA:	24-Oct-2023
SEMANA NO.	43
SEMANA	Del 22 de Oct. al 28

NO. DE MUESTRA	HORA DEL MUESTREO	DOMICILIO	UBICACIÓN GEOGRAFICA	CL LIBRE EN p.p.m	FIRMA DEL USUARIO
1	10:AM	BLVD. DAVILA MONCADA #580 A	27°53'52.44"N 101°09'45.27"O	1.0	


OBSERVACIONES:



ÁREA TÉCNICA



ORGANISMO OPERADOR



SISTEMA MUNICIPAL DE AGUAS Y SANEAMIENTO DE SABINAS, COAHUILA

MONITOREOS DE CLORO LIBRE RESIDUAL



ESTADO:	COAHUILA
MUNICIPIO:	SABINAS
LOCALIDAD:	CLOETE
DENOMINACION DEL ORGANISMO OPERADOR:	SIMAS SABINAS



SABINAS
EL COMERCIO EN LA REGION CARSEQUETERA

FECHA:	24-OCT-2023
SEMANA NO.	43
SEMANA	Del 22-Oct. al 28 de Oct

NO. DE MUESTRA	HORA DEL MUESTREO	DOMICILIO	UBICACIÓN GEOGRAFICA	CL LIBRE EN p.p.m	FIRMA DEL USUARIO
1	10:22	CALLE BENITO JUAREZ S/N BARRIO #2	27°55'23.61"N 101°10'32.33"O	0.0	

OBSERVACIONES:

ÁREA TÉCNICA

SELLO DEL ORGANISMO OPERADOR



SISTEMA MUNICIPAL DE AGUAS Y SANEAMIENTO DE SABINAS, COAHUILA

MONITOREOS DE CLORO LIBRE RESIDUAL

ESTADO:	COAHUILA
MUNICIPIO:	SABINAS
LOCALIDAD:	SABINAS
DENOMINACION DEL ORGANISMO OPERADOR:	SIMAS SABINAS



SABINAS
SISTEMA MUNICIPAL DE AGUAS Y SANEAMIENTO DE SABINAS, COAHUILA



FECHA:	24-OCT-2023
SEMANA NO.	53
SEMANA	Del 22 de oct. al 28 de oct.

N°	HORA	DOMICILIO	UBICACIÓN GEOGRAFICA	CL LIBRE p.p.m	FIRMA DEL USUARIO
1	10:40 AM	LOMA ALTA # 210	27°53'20.38"N 101°08'34.97"O	1.0	
2	11:00 AM	CALLE SAUCE S/N COL. LA JOYA	27°51'43.97"N 101°06'25.07"O	1.0	
3	11:25 AM	NICOLAS BRAVO # 125 COL. SANTA CRUZ	27°51'20.74"N 101°06'35.64"O	1.0	
4	11:45 AM	ROGELIO MONTEMAYOR # 385 COL. 50 ANIVERSARIO	27°51'02.65"N 101°05'15.94"O	1.0	
5	12:10 PM	RIO NAZAS # 633 COL. INFONAVIT	27°50'26.59"N 101°06'18.62"O	1.0	
6	12:25 PM	GUERRERO # 917 COL. REYNERA	27°51'46.12"N 101°07'13.90"O	1.0	

OBSERVACIONES:

ÁREA TÉCNICA

SEIJO DEL ORGANISMO OPERADOR

MUESTRAS DE AGUA PARA ANALISIS BACTERIOLOGICO

FECHA:	20/octubre/2023
LABORATORIO	SEMANA N° 42

ESTADO:	COAHUILA
MUNICIPIO:	SABINAS
LOCALIDAD:	SABINAS
DENOMINACION DEL ORGANISMO OPERADOR:	
POZOS FLORES MAGON 1 Y 2 POZO EL MEZQUITE	

NO. DE MUESTRA	HORA DEL MUESTREO	DOMICILIO	CLORO LIBRE RESIDUAL EN P.P.M.
1	9:30AM	FCO. I. MADERO CON HIDALGO #125 COL. CENTRO	0.5
2	9:45AM	FCO. I. MADERO #1577 COL. SARABIA	0.5
3	10:00AM	CALLE 1 S/N COL. LAZARO CARDENAS	0.5
4	10:20AM	RAUL LOPEZ SANCHEZ COL. COAHUILA	0.5


ATENTAMENTE



 ÁREA TÉCNICA

c.c.p. LIC. CLAUDIA MARIA GARZA IRIBARREN. - GERENTE GENERAL
 c.c.p.- Coordinador de Área Técnica





MONITOREOS DE CLORO LIBRE RESIDUAL



ESTADO:	COAHUILA
MUNICIPIO:	SABINAS
LOCALIDAD:	SABINAS
DENOMINACION DEL ORGANISMO OPERADOR:	SIMAS SABINAS




SABINAS
EL COAHUILA DEL TERCER MILenio

FECHA:	20-08-2023
SEMANA NO.	42
SEMANA	del 20 oct. 21 oct.

NO. DE MUESTRA	HORA DEL MUESTREO	DOMICILIO	UBICACIÓN GEOGRAFICA	CL LIBRE EN p.p.m	FIRMA DEL USUARIO
4	10:20 AM	RAUL LOPEZ SANCHEZ #788 COL. COAHUILA	27°51'27.95"N 101°08'23.35"O	0.5	
3	10:00 AM	CALLE 1 S/N COL. LAZARO CARDENAS	27°50'54.03"N 101°07'43.04"O	0.5	
2	9:45:09	FCO. I. MADERO #1577 COL. SARABIA	27°50'27.38"N 101°06'49.88"O	0.5	
1	09:30 AM	FCO. I. MADERO E HIDALGO #125 COL. CENTRO	27°51'12.66"N 101°07'27.21"O	0.5	

OBSERVACIONES:



ÁREA TÉCNICA



SELLO DEL ORGANISMO OPERADOR



MONITOREOS DE CLORO LIBRE RESIDUAL



ESTADO:	COAHUILA
MUNICIPIO:	SABINAS
LOCALIDAD:	AGUJITA
DENOMINACION DEL ORGANISMO OPERADOR:	SIMAS SABINAS



FECHA:	20-Oct-2023
SEMANA NO.	42
SEMANA	Del 20 de Oct. al 21 de Oct.

NO. DE MUESTRA	HORA DEL MUESTRO	DOMICILIO	UBICACIÓN GEOGRAFICA	CL LIBRE EN p.p.m	FIRMA DEL USUARIO
1	10:40 AM	BLVD. DAVILA MONCADA #580 A	27°53'52.44"N 101°09'45.27"O	1.0	

OBSERVACIONES:

[Handwritten signature]

ÁREA TÉCNICA

[Handwritten signature]

ORGANISMO OPERADOR



SISTEMA MUNICIPAL DE ABASTECIMIENTO DE AGUAS POTABLES COAHUILA

MONITOREOS DE CLORO LIBRE RESIDUAL



ESTADO:	COAHUILA
MUNICIPIO:	SABINAS
LOCALIDAD:	CLOETE
DENOMINACION DEL ORGANISMO OPERADOR:	SIMAS SABINAS



SIMAS SABINAS

FECHA:	20-oct-2023
SEMANA NO.	42
SEMANA	20 de oct. al 21 de oct

NO. DE MUESTRA	HORA DEL MUESTREO	DOMICILIO	UBICACIÓN GEOGRAFICA	CL LIBRE EN p.p.m	FIRMA DEL USUARIO
1	11:05 AM	CALLE BENITO JUAREZ S/N BARRIO #2	27°55'23.61"N 101°10'32.33"O	1.0	

OBSERVACIONES:

[Handwritten signature]

ÁREA TÉCNICA

SELO DEL ORGANISMO OPERADOR



MONITORES DE CLORO LIBRE RESIDUAL

ESTADO:	COAHUILA
MUNICIPIO:	SABINAS
LOCALIDAD:	SABINAS
DENOMINACION DEL ORGANISMO OPERADOR:	SIMAS SABINAS



FECHA:	20-oct-2023
SEMANA NO.	52
SEMANA	Del 20 oct. a / 21 oct.

N°	HORA	DOMICILIO	UBICACIÓN GEOGRAFICA	CL LIBRE p.p.m	FIRMA DEL USUARIO
1	11:25 AM	LOMA ALTA # 210	27°53'20.38"N 101°08'34.97"O	1.0	
2	11:45 AM	CALLE SAUCE S/N COL. LA JOYA	27°51'43.97"N 101°06'25.07"O	1.0	
3	12:10 PM	NICOLAS BRAVO # 125 COL. SANTA CRUZ	27°51'20.74"N 101°06'35.64"O	1.0	
4	12:35 PM	ROGELIO MONTEMAYOR # 385 COL. 50 ANIVERSARIO	27°51'02.65"N 101°05'15.94"O	1.0	
5	12:50 PM	RIO NAZAS # 633 COL. INFONAVIT	27°50'26.59"N 101°06'18.62"O	1.0	
6	1:20 PM	GUERRERO # 917 COL. REYNERA	27°51'46.12"N 101°07'13.90"O	1.0	

OBSERVACIONES:

ÁREA TÉCNICA

SELLO DEL ORGANISMO OPERADOR